







  
 Målestokk 1: 5000 ved A4 utskrift  
 Utskriftsdato: 14.06.2020 19:46  
 Eiendomsdata verifisert: 14.06.2020 19:42  
**GÅRDSKART 5422-51/6/0**  
 Tilknyttede grunneiendommer:  
 51/3/0-51/6/0

Markslag (AR5) 7 klasser		AREALTALL (DEKAR)	
<b>TEGNFORKLARING</b>			
	Fulldyrka jord	204.0	
	Overflatedyrka jord	0.0	
	Innmarksbeite	20.2	224.2
	Produktiv skog	566.4	566.4
	Annet markslag	214.6	
	Bebyggd, samf., vann, bre	6.9	221.5
	Ikke klassifisert	19.7	19.7
	Sum	1031.8	1031.8

Kartet viser valgt type gårdskart for eiendommen man har søkt på. I tillegg vises bakgrunnskart for gjenkjennelse. Arealstatistikken viser arealer i dekar for alle teiger på eiendommen. Det kan forekomme avrundingsforskjeller i arealtallene.  
 Ajourføringsbehov meldes til kommunen.  
 Arealressursgrenser  
 Eiendomsgrenser  
 Driftssenternpunkt